



Cette virée en voiture, jalonnée de sites enchanteurs, relie Santa Cruz à Big Sur... et vous y découvrirez certaines des vues et des attractions les plus emblématiques de la Highway 1.

 **Départ :** Lighthouse Field State Beach


 **Arrivée :** Post Ranch Inn

 1 - 2 Jours, 8 Arrêts, 107 Miles

Arrêt1 Lighthouse Field State Beach

 Lighthouse Field State Beach, Santa Cruz

Arrêt2 Elkhorn Slough

 1700 Elkhorn Rd, Watsonville

- http://www.parks.ca.gov/?page_id=27205

Arrêt3 Cannery Row

 700 Cannery Row, Monterey

- <http://www.seemonterey.com/things-to-do/parks/point-lobos/>
- <http://www.carmelcalifornia.com/>
- <http://www.seemonterey.com/regions/monterey/cannery-row/>
- <https://www.seemonterey.com/regions/pacific-grove/>

Arrêt4 EN VEDETTE C Restaurant + Bar

 750 Cannery Row, Monterey

Arrêt5 Carmel-By-The-Sea

📍 316 Ocean Ave #157, Carmel-By-The-Sea

- <http://www.carmelcalifornia.com/>

Arrêt6 Réserve d'État de Point Lobos

📍 62 CA-1, Carmel-By-The-Sea

- http://www.parks.ca.gov/?page_id=571

Arrêt7 Big Sur

📍 Pfeiffer Big Sur Rd, Big Sur

- <http://www.bigsurcalifornia.org/>

Arrêt8 EN VEDETTE Post Ranch Inn

📍 47900 CA-1, Big Sur
