



Le trajet depuis Los Angeles jusqu'à ce magnifique parc national saura vous émerveiller : paysages démesurés, points de vue époustouflants et beauté incroyable

 **Départ :** Los Angeles

 **Arrivée :** Furnace Creek


 2 - 4 Jours, 10 Arrêts, 462 Miles

Arrêt1 Los Angeles

 200 N Spring St, Los Angeles

- <http://www.discoverlosangeles.com/>
- <http://www.discoverlosangeles.com/blog/guide-weekend-getaway-downtown-los-angeles>
- <http://lovebeverlyhills.com/>
- <http://www.discoverlosangeles.com/explore/regions#region-3>

Arrêt2 Parc naturel de Vasquez Rocks

 10700 Escondido Canyon Rd, Agua Dulce

Arrêt3 Parc d'État de Red Rock Canyon

 37749 Abbott Dr, Cantil

- http://www.parks.ca.gov/?page_id=631

Arrêt4 Trona Pinnacles

 Trona Pinnacles

Arrêt5 Dunes de sable de Mesquite Flat

 Mesquite Flat Sand Dunes, Death Valley

- <https://www.nps.gov/deva/learn/nature/animals.htm>

Arrêt6 Sentier interprétatif de Salt Creek

📍 Salt Creek National Park, Death Valley

Arrêt7 EN VEDETTE Oasis at Death Valley – SÉJOUR

📍 CA-190, Death Valley

Arrêt8 Zabriskie Point et Golden Canyon

📍 CA-190

Arrêt9 Badwater Basin et Devil's Golf Course

📍 Badwater Road, Death Valley

Arrêt10 Furnace Creek

📍 California Highway 190, Death Valley National Park

- <http://www.nps.gov/deva/planyourvisit/furnacecreekarea.htm>