


california
FIND YOURSELF HERE



ITINERARIOS DE CALIFORNIA

TRY ONE OF THESE GREAT TRAVEL ITINERARIES:

- [California Adventure](#)
- [Family Fun on the San Francisco Bay](#)
- [Road Trip: Coastal Highway 1](#)
- [The Best of Los Angeles](#)
- [Romantic San Francisco](#)
- [Sun, Sand and Disneyland](#)
- [Urban San Francisco](#)
- [Northern California Wine Country](#)





AVENTURA CALIFORNIANA

Para algunos de nosotros, ver California desde el interior de un automóvil simplemente no es suficiente. Así que fuimos a los bordes de los acantilados a enfrentar a las olas y a los rápidos de los ríos más grandes del estado sólo para obtener vistas diferentes. Y gracias al paisaje que ofrece California, parece que siempre obtenemos lo mejor. Hemos logrado reducir los 29 parques nacionales, monumentos y los cerca de 300 parques nacionales estatales sin mencionar una línea costera ilimitada, a un puñado de lugares que definitivamente no se debe perder. Si dispone de cuatro a seis semanas y de un automóvil, usted podrá ver todo lo que hemos incluido a su conveniencia.

Evite a las multitudes y el calor del desierto al comenzar este viaje épico en primavera (de mayo a principios de junio), iniciando por el cálido sur de California y abriéndose paso hacia el norte. Si esto no le conviene, recuerde: los desiertos del sur de California son muy calientes desde mediados de junio hasta agosto, y las Montañas de la Sierra Nevada pueden estar cubiertas de nieve desde octubre hasta marzo, aun más en la parte alta.

Duración del viaje: 4 a 6 semanas

Primera parada, Parque Nacional Joshua Tree. Este increíble y pintoresco parque desértico es famoso por su excepcional escalada en roca y por el singular aspecto de los árboles Joshua. Las impresionantes formaciones rocosas y los cielos azules conforman un alucinante escenario.

De Joshua Tree, maneje hacia el norte a la Reserva Nacional del Desierto de Mojave en donde podrá explorar enormes dunas de arena, campos de flores silvestres, bosques de árboles Joshua y rutas panorámicas.

Tome un descanso del desierto y desvíese hacia la costa para visitar el Parque Nacional de las Islas del Canal [<http://www.nps.gov/chis/>] donde podrá acampar, pasear en kayak, pescar y caminar por estas cinco islas asombrosas. Para tener acceso a las islas, reserve su transportación en bote con Island Packers en Ventura, o con Truth Aquatics en Santa Bárbara.

Desde Santa Bárbara, aventúrese de nuevo al desierto para ver el Parque Nacional del Valle de la Muerte. Santa Bárbara es una de las extensiones costeras más espectaculares de California, que ofrece sensacionales playas, acantilados, caminatas, lugares para acampar frente al océano y hoteles históricos. El Valle de la Muerte, por otro lado, cuenta con las zonas más cálidas, bajas y secas de California. Es uno de los mejores lugares en el estado para ver flores silvestres (de febrero a junio, dependiendo del clima) además de contar con paisajes desérticos espectaculares. Visítelo entre octubre y abril para evitar el calor.

Saliendo del Valle de la Muerte, haga un pequeño recorrido hacia el norte hasta los Parques Nacionales de Secuoya y Kings Canyon en la cordillera montañosa de la Sierra Nevada de California. Kings Canyon es comparable a un pequeño Yosemite pero sin las multitudes, mientras que Secuoya alberga bosques de árboles del mismo nombre, así como montes. Whitney (con una elevación de 4,417 m; 14,491 pies), la montaña más alta dentro del territorio contiguo de Estados Unidos. Sin embargo, para poder ver el Monte Whitney es necesario caminar desde el Portal Whitney, que se encuentra a unos 20 kilómetros (13 millas) al oeste de Lone Pine saliendo de la Carretera 395.

(continúa)



Parque Nacional Joshua Tree



Bahía Escorpión, Islas del Canal



Santa Bárbara



Parque Nacional del Valle de la Muerte



Parque Nacional de Secuoya

AVENTURA CALIFORNIANA cont.

Después de visitar estos parques gemelos, haga la peregrinación obligatoria al Parque Nacional Yosemite. Si planea quedarse en el Valle de Yosemite entre mayo y agosto, asegúrese de hacer reservaciones hasta con seis meses de anticipación. No es de extrañar que Yosemite se llene rápidamente. Ver las gloriosas cascadas del parque mientras está parado debajo de las lozas de granito sólido más impresionantes del mundo, es una experiencia que altera los sentidos.

Cuando esté listo para dejar Yosemite, y la mayoría de las personas rara vez se sienten listas, hágalo a través de la estación de entrada Tioga Pass que se ubica en el lado este del parque. Verá la impresionante región alta de Yosemite alrededor de las Praderas de Tuolumne antes de descender las pendientes orientales de la Sierra hasta el Lago Mono. Desde ahí, maneje al norte por la Carretera 395 hasta la Carretera 89 y continúe hasta llegar al reluciente y divertido Lago Tahoe.

Después de explorar Tahoe, haga el viaje hacia el noroeste a lo largo de la Carretera 89, de gran curvatura, hasta llegar al Parque Nacional Volcánico Lassen en la cordillera Cascade. Desde ahí, vaya hacia el oeste por la Carretera 44 hasta la Interestatal 5 y hacia el norte hasta el imponente pico cubierto de nieve del Monte Shasta (elevación 4,317 m; 14,162 pies), el cual podrá escalar en dos días, si así lo desea. Pase una noche en la ciudad del Monte Shasta o en la ciudad cercana de Dunsmuir antes de seguir su camino, una vez más, hacia la costa. Para hacer esto, maneje hacia el norte por la Interestatal 5 y después hacia el oeste sobre la Carretera 96 hasta el Parque Nacional Redwood del Condado de Humboldt. Descienda por la histórica Carretera 101 hasta el Parque Estatal Humboldt Redwoods. Maneje al oeste hasta la Carretera Costera 1, en donde podrá manejar por otra extensión de costa espléndida y casi desierta.

Pase un par de días excursionando por los acantilados costeros y por las playas vacías en Point Reyes National Seashore e intente practicar kayak en la Bahía Tomales. ¡Y no olvide comer algunos ostiones!

Continúe hacia el sur y finalice su viaje en San Francisco. Manejar por el Puente Golden Gate es el toque final perfecto a un largo viaje.

Explore este paseo y obtenga direcciones utilizando el mapa personalizado de Google Map que hemos creado para usted.

[<<tabla de contenido](#)

[siguiente itinerario>>](#)



Monte Whitney



Parque Nacional Yosemite



Lago Tahoe



Point Reyes National Seashore



Diversión familiar en la Bahía de San Francisco

¿Viajará con los niños? Si es así, esta es la excusa perfecta para darse gusto en todos los lugares divertidos que le ofrece el área de la bahía de San Francisco. Desde montañas rusas hasta juegos de béisbol, usted podrá llenar fácilmente cuatro o cinco días sorprendido por las atracciones familiares del área de la bahía.

Duración del viaje: 4 a 5 días

Día 1

San Francisco es un gran lugar para comenzar y pocas cosas pueden entretener a toda la familia tanto como el Exploratorium, una casa de diversiones que le estimulará los sentidos con exposiciones de ciencia interactivas, localizadas adentro del muy conocido Palacio de Bellas Artes. No se pierda el "Tactile Dome".

Después, tome un paseo en bote a Alcatraz para realizar una visita llena de suspenso a esta famosa ex prisión. A su regreso de Alcatraz, deténgase en dos puntos famosos de San Francisco, Fisherman's Wharf y Pier 39, y pruebe una deliciosa crema de almejas así como para que se diviertan los niños. Cuidado con el famoso Hombre Arbusto en Fisherman's Wharf. ¡Lo reconocerá cuando lo vea!

Día 2 a 3

Después de un buen desayuno en Mel's Drive Inn, vaya directo a Zeum, un museo interactivo de artes y tecnología en donde los padres se divierten casi tanto como los niños.

A continuación, tome ¡un viaje en tranvía! No importa que no le guste hacer filas, todos los que visitan San Francisco deben pasear en tranvía al menos una vez. Tómelo en la parada Powell Street, cerca de Market Street y disfrute del paseo. Nota: si llega temprano por la mañana y entre semana, obtendrá los mejores asientos sin tener que esperar en fila.

Si visita San Francisco durante la temporada de béisbol (de abril a septiembre), reserve un día para ver jugar a los Gigantes de San Francisco en el maravilloso Parque AT&T. Sin lugar a dudas, el estadio tiene una de las mejores vistas de todo el país. Trivia: este es el tercer nombre que recibe el parque desde que abrió en el año 2000.

Día 4

Para su cuarto día, estará listo para aventurarse a salir de la ciudad. Sus hijos lo adorarán eternamente por llevarlos a Paramount's Great America en Santa Clara, localizado justo al sur de San Francisco. El parque de diversiones tiene las mejores montañas rusas y atracciones con mayor adrenalina del norte de California.


Si prefiere un escenario más pintoresco así como un poco de historia, entonces visite el Paseo Marítimo de la Playa de Santa Cruz localizado a unos 112 km (70 millas) al sur de San Francisco en el excéntrico pueblo de Santa Cruz. El Paseo Marítimo, que celebró su centésimo aniversario en 2007, no sólo tiene la montaña rusa más antigua de California (hecha de madera, por supuesto), sino que es el único parque temático del estado localizado en la playa.

Pase la noche en Santa Cruz o en la cercana ciudad de Monterey, donde se encuentra el maravilloso Acuario de la Bahía de Monterey, uno de los principales sitios de interés del área de la bahía de San Francisco. Niños y adultos quedarán maravillados por las exhibiciones que incluyen todo, desde medusas de aspecto extraterrestre, hasta tiburones, tanques de atún y nutrias marinas.

(continúa)




San Francisco Exploratorium



Alcatraz



Tranvía de San Francisco



Montaña rusa Giant Dipper en el Paseo Marítimo de la Playa de Santa Cruz



Acuario de la Bahía de Monterey

Diversión familiar en la Bahía de San Francisco

Día 5

Norte de San Francisco, en el pueblo de [Vallejo](#), visite [Six Flag's Discovery Kingdom](#) en donde orcas y delfines entrenados maravillan a las audiencias con saltos, volteretas y muchas salpicadas. Es un zoológico, un acuario y un parque temático todo en uno. Consejo: evite manejar desde San Francisco y tome el [ferry](#) desde el Muelle 39.

Tanta diversión, tan poco tiempo. Y aún no hemos mencionado el [Museo Randall](#), un museo de arte y ciencia para niños; el [Museo de Arte de Caricaturas](#); la [fábrica Jelly Belly](#) en Fairfield; y muchas otras atracciones divertidas.

Explore este paseo y obtenga direcciones usando un [mapa de Google Map](#) personalizado que hemos creado para usted.

[<<tabla de contenido](#)

[siguiente itinerario>>](#)





Carretera Costera 1

Siguiendo un camino de curvas a lo largo de casi 1,040 km (650 millas) por la costa de California, la Carretera 1 presenta uno de los mejores viajes por carretera del mundo. Desde las bulliciosas playas del sur de California hasta los espectaculares litorales cubiertos de neblina de la costa norte, es un viaje que nadie debe perderse.

Dependiendo del lugar en donde inicie el paseo y del tiempo que tenga disponible, existen muchas formas de realizar este paseo. Puede comenzar en Los Ángeles, manejar hasta San Francisco y volar de regreso a LA (o viceversa) en dos días extremadamente rápidos, o hacerlo relajadamente en una semana. La segunda opción le permitirá tener un buen inicio en el extremo sur de la Carretera Costera del Pacífico (Pacific Coast Highway). Conocida como la "PCH", se trata de un tramo clásico de la Carretera 1 que comienza en Dana Point y se extiende hacia el norte hasta el pueblo de Oxnard. En su camino ascendente por la PCH, usted pasará por las playas más famosas del sur de California.

Duración del viaje: 2 a 7 días

Santa Mónica es un gran lugar para pasar la noche antes de dirigirse al bello pueblo de Santa Bárbara, conocido como la Riviera Americana.

Después podría desviarse hacia el enclave danés de Solvang, catar algunos vinos en Lompoc y pasar un día divirtiéndose o conduciendo vehículos todo terreno por Pismo Beach.

La ciudad universitaria de San Luís Obispo es una escala agradable para ir de compras y cenar.

Después de desviarse a Paso Robles para catar algunos de los mejores vinos de California, deténgase para obtener un momento de aislamiento en la costa del centro vacacional de Cambria.

Desde ahí, siga su camino hacia Big Sur, uno de los tramos más espectaculares de la línea costera de California. Si sólo tiene tiempo de ver una cosa en la costa, procure que sea este parque nacional.

Desde Big Sur, sólo estará a una hora del centro histórico de Carmel y de la cercana ciudad Monterey, lugar donde se encuentra el increíble Acuario de la Bahía de Monterey, otro sitio que no querrá perderse. Al día siguiente, maneje hasta Santa Cruz, otro pueblo clásico para surfear y que alberga el Paseo Marítimo de la Playa de Santa Cruz. Continúe subiendo por la costa hasta San Francisco. Desde ahí, regrese a LA o continúe hacia el norte por la Carretera 1.

Las poblaciones costeras de California se reducen significativamente al norte de San Francisco. Explorar las playas y las cuevas ocultas de la región y caminar a lo largo de sus acantilados y bahías es un sueño. Si continuara manejando a lo largo de la Carretera 1 desde San Francisco, le tomaría casi todo el día para alcanzar el extremo sur de la desolada y espectacular Costa perdida o Lost Coast, que marca el final de la Carretera 1. Necesitará entre tres días y una semana para explorar esta zona del norte de California.

A menos de dos horas al norte de San Francisco y por auto, pueblos como Tomales, Dillon Beach y Bodega Bay le ofrecen lugares apartados y silenciosos, excelentes restaurantes de mariscos, hoteles pequeños o casas para vacacionar, y playas vacías barridas por el viento. Más hacia el norte, pase un día en el adorable y exclusivo pueblo de Mendocino o en el más modesto Fort Bragg.

(continúa)



Carretera Costera del Pacífico 1



Santa Bárbara
'La riviera americana'



Molino danés, Solvang



Big Sur



Mendocino

Carretera Costera 1 cont.

El pequeño pueblo de Leggett marca el final de la Carretera 1, en donde la Carretera Costera se dobla tierra adentro y se une con la Carretera 101. Conocida como Lost Coast, el área escarpada sin caminos de la costa norte forma parte del Área de Conservación Nacional King Range y ofrece maravillosas oportunidades para hacer montañismo o ir en excursiones y caminatas.

Si se le está acabando el tiempo, regrese a San Francisco a través de la Carretera 101 que es más rápida.

Si está buscando más aventuras, continúe hacia el norte por la Carretera 101 hasta el Parque Estatal Humboldt Redwoods para ver por qué este lugar se ganó el sobrenombre de “Avenida de los Gigantes”. Le daremos una pista: ¡árboles secuoya!

Explore este paseo y obtenga direcciones usando un mapa de Google Map personalizado que hemos creado para usted.

[<<tabla de contenido](#)

[siguiente itinerario>>](#)



Área de Conservación
Nacional King Range, "Lost Coast"



Parque Estatal Humboldt



Lo mejor de Los Ángeles

Los Ángeles es tan vasto, multifacético y ofrece tantas cosas a la vez: playas gloriosas, carreteras como laberintos, arquitectura fascinante, lugares residenciales hasta donde alcanza la vista, riqueza, arte, música y multiculturalismo. Es imposible de imaginar hasta que se haya visitado, e incluso estando ahí pueden pasar días para que uno se sienta orientado. Eso es lo que hace que la ciudad más grande de California sea tan emocionante.

Reserve por lo menos cinco días, o de preferencia una semana, para hacerle justicia a la región de LA. Rente un auto. Francamente no es posible moverse por LA sin uno.

Duración del viaje: 5 a 6 días

Día 1

Comience con estilo manejando a través de Beverly Hills. Las calles flanqueadas por árboles, los jardines con prados impecables y las mansiones enormes son tan extravagantes como usted podría imaginar. Asegúrese de ver las vitrinas (o de entrar a comprar) a lo largo de Rodeo Drive y Brighton Way, dos de las calles para ir de compras más opulentas del mundo.

Si no pasa mucho tiempo comprando en Beverly Hills, en la tarde puede visitar el cercano Centro Getty, una visita absolutamente indispensable. Después de apreciar el arte y la arquitectura de este bello museo y centro de investigación de mil millones de dólares, disfrute el atardecer, uno de los mejores lugares para hacerlo en LA.

Día 2

Llene el día siguiente simplemente viendo a la gente, visitando galerías o yendo de compras en Venice. En las playas típicas de California, se pueden ver hippies, hombres musculosos, patinadores y todo tipo de personajes excéntricos que usted pudiera imaginar y todos ellos comparten los paseos entablados y la playas ... ¡con usted!

Día 3

Lo siguiente en la lista: Santa Mónica. El mismo día fácilmente podría ver Venice, el pueblo más placentero de LA situado a la orilla del mar y lugar de nacimiento del actor Robert Redford. Pero para disfrutar realmente, pase el día y la noche. Vaya directo al famoso Muelle de Santa Mónica, que cuenta con un acuario y un parque de diversiones. Reserve algo de tiempo para visitar el excelente Museo de Arte de Santa Mónica y, por supuesto, la Playa Estatal de Santa Mónica.


Día 4

A continuación, aventúrese hacia el centro de LA y tome varias horas para ver El Monumento Histórico del Pueblo de Los Ángeles, el lugar de nacimiento de Los Ángeles.

Pasee por los edificios históricos, pasee un poco por la plaza y curioseé por los puestos a lo largo de Olvera Street.

Pase la tarde observando, a través de un telescopio de alta potencia en el Observatorio Griffith, uno de los observatorios públicos más importantes del mundo. Asegúrese de hacer una reservación antes de visitar el observatorio.

(continúa)



Sala de Conciertos Walt Disney, centro de Los Angeles



Beverly Hills



Centro Getty



Venice Beach



Muelle de Santa Mónica

Lo mejor de Los Ángeles cont.

Día 5

Ninguna visita a LA estará completa si no pasa un día en los Estudios Universal. Es divertido y, ahora también, aterrador. La Casa de los Horrores totalmente nueva, presenta a los personajes más aterradores, así como los efectos especiales de las películas de terror más escalofriantes de Hollywood.

Y por último, pero no por eso menos importante, tómese un descanso de Hollywood y de las estrellas de cine visitando el impresionante Centro de la Ciencia de California (California Science Center), un museo enorme, interactivo, de ciencia, dedicado a la innovación humana, las plantas, los animales, el espacio exterior y mucho más.

¡Espere! ¿Qué hay de Disneylandia? Vea el itinerario completo para Disneylandia más adelante.

Explore este paseo y obtenga direcciones usando un mapa de Google Map personalizado que hemos creado para usted.

[<<tabla de contenido](#)

[siguiente itinerario>>](#)



Observatorio Griffith



Estudios Universal Hollywood



San Francisco romántico

Podría decirse que San Francisco es la ciudad más grande y romántica de California. Vistas desde las cimas, tranvías, la nostálgica North Beach, los cabos marinos, la Bahía de San Francisco, sería muy difícil infundirle más romance a una ciudad, punto. Desde el amanecer hasta el atardecer, y por la noche, hay muchas cosas que hacer para que usted y su ser amado se mantengan entretenidos.

Duración del viaje: 2 a 4 días

Día 1

Dé un buen comienzo a su día saboreando la mejor repostería de la ciudad en [Tartine Bakery](#), o con un capuchino matutino en un café North Beach. North Beach es, de hecho, el barrio italiano de San Francisco y por lo general los cafés espresso son magníficos.

Una vez que esté cargado de energía, camine o [dé un paseo en bicicleta](#) por el famoso Puente Golden Gate. Más tarde, deténgase en el Parque del Golden Gate y visite el impresionante [Invernadero de Flores](#), el invernadero público más antiguo de Norteamérica y un lugar famoso de San Francisco desde 1879. Después de su incursión por las flores, camine hasta el [Jardín Botánico de San Francisco](#) en Strybing Arboretum y dé un paseo sin prisas a través de las 22 hectáreas (55 acres) de bellos jardines.

Para cenar, dese un festín de ostones en uno de los tres lugares favoritos de San Francisco: el [Hog Island Oyster Bar](#), el clásico [Zuni Cafe](#) o el venerado Swan Oyster Depot. Continúe con una puesta de sol vista desde la Torre Coit. Si se pierde la puesta de sol, tome un taxi hasta la cima de los Picos Gemelos para disfrutar de las maravillosas vistas nocturnas de la ciudad.

Día 2

Durante el día 2, recorra el Distrito Mission (el barrio más hippie de San Francisco) y asegúrese de entrar al [Precita Eyes Mural Arts and Visitors Center](#) en donde podrá aprender sobre los murales del barrio, ricos en historia, y dar un paseo caminando o en bicicleta para ver más de 70 murales en un área de 6 cuadras.

[Hayes Valley](#) ofrece excelentes lugares para ir de compras y varios restaurantes fabulosos para una cena romántica.

Termine la noche con una puesta de sol en un [crucero en catamarán](#) por la Bahía. ¡Es una excusa perfecta para abrazarse cuando la niebla aparece!

¿Aún tiene energía? Use los elevadores de cristal para subir a la parte más alta del [Hotel Saint Francis](#) en Union Square. Las vistas son increíbles.

Día 3

El día tres es para ir de excursiones de un día. Pocas cosas son tan románticas como manejar por el Puente Golden Gate hasta los Cabos Marinos y más allá.

La excursión puede ser corta si visita [Muir Beach](#) o [Stinson Beach](#), o puede ocupar todo el día si maneja por la costa hasta el espectacular [Point Reyes National Seashore](#) en donde las playas ocultas y los pueblos pequeños como Inverness y [Tomales](#) le mejorarán el ánimo de inmediato.

Después de hacer todo esto, apenas habrá conocido un poco del San Francisco romántico. Todavía le falta visitar la [Ópera de San Francisco](#), Baker Beach al atardecer, un viaje de un día a [Sausalito](#) y, por supuesto, el clásico de la ciudad: un [viaje en tranvía](#) desde Union Square. Llegue temprano para evitar a las multitudes.

Explore este paseo y obtenga direcciones usando un [mapa de Google Map](#) personalizado que hemos creado para usted.

<<tabla de contenido>> <<siguiente itinerario>>



San Francisco romántico



Parque del Golden Gate
Jardín del té japonés



Cena en Fishermans' Wharf



Muir Beach, Condado de Marin



Tranvía de San Francisco



Sol, arena y Disneylandia

Cuando el mundo piensa en Estados Unidos, invariablemente Disneylandia viene a la mente. Cuando California es mencionada, las personas piensan en playas. Bienvenido al Condado de Orange. "OC", como lo llaman los locales, es hogar del parque temático favorito de EE. UU. y de algunas de las playas más famosas del estado. Traiga a sus hijos y separe entre cuatro días y una semana para recorrer el Condado de Orange. Experimentará dos aspectos de la California clásica.

Duración del viaje: 4 a 7 días

Días 1 a 4

Comience con Disneylandia. El parque temático favorito de Estados Unidos siempre ha sido enorme, pero con la adición de Disney's California Adventure en 2001, es aún más grande, mucho más grande. Algunas personas se toman entre tres o cuatro días para explorar el parque de Disneylandia y el adyacente Disney's California Adventure, que es exactamente lo que se necesita si se desea experimentar todo. Programe mucho tiempo para los juegos. La Montaña Espacial, Piratas del Caribe, la Aventura de Indiana Jones y, por supuesto, el Matterhorn, son casi obligatorios. Hospédese en uno de los hoteles en Anaheim que se localizan fuera del parque o viva la experiencia total de Disney hospedándose en el Disney's Grand Californian Hotel o en el primer Hotel Disneylandia.

Una vez que haya salido del mundo de fantasía de Disneylandia, vaya directamente a la playa. No hay un mejor lugar para comenzar que Seal Beach, uno de los últimos pueblos de playa que permanecen intactos en la costa del sur de California, en donde el amistoso centro de la ciudad está situado alrededor de Main Street y se extiende hasta llegar a un muelle nostálgico.

Día 5

A continuación: Huntington Beach, también conocida como Surf City USA. Con cerca de 12.8 kilómetros (8 millas) de extensión, playas arenosas, un ambiente de surf lleno de vida, un centro de la ciudad muy animado, el lugar donde nació el surf en California es el lugar perfecto para empaparse de la cultura de California.

Al sur de Surf City se encuentra Newport Beach. Se trata del destino de playa más ostentoso de SoCal (que es la abreviatura de Sur de California), con un estilo de vida, hoteles y comidas llenos de lujo, además de seguir la última moda. Viaje a Fashion Island y verá a qué nos referimos.

La línea costera del Condado de Orange es simplemente espectacular. Para ver lo mejor de ella, pase la tarde en Corona del Mar State Beach. Al día siguiente, trasládese hacia el sur a las playas y bosques menos desarrollados del Parque Estatal Crystal Cove y reserve una cabaña en el maravilloso y nostálgico distrito histórico del parque.

Día 6

Si existe un destino que usted no debe perderse, se trata de Laguna Beach, por mucho tiempo la reina de los destinos playeros de OC, gracias a sus laderas llenas de bosques, a las asombrosas playas con acantilados, y a una comunidad vibrante de artistas. El pueblo cuenta con unas 30 playas públicas, galerías de arte, tiendas, una amplia variedad de hoteles y restaurantes, además del Museo Laguna Art. Incluso puede tomar clases de cocina de uno o varios días en el altamente reconocido Laguna Culinary Arts.

Día 7

Finalmente, el Condado de Orange no sería lo que es sin San Juan Capistrano, cuya histórica misión es famosa por las golondrinas que regresan cada año el 19 de marzo. La ciudad celebra su Festival de las Golondrinas cada 18 y 19 de marzo para festejar el regreso de las aves y el Día de San José. Dedique una tarde para explorar la misión y entenderá por qué las aves siguen regresando.

Explore este paseo y obtenga direcciones usando un mapa de Google Map personalizado que hemos creado para usted.

[<<tabla de contenido](#)

[siguiente itinerario>>](#)

(continúa)



Disneylandia



Disney's California Adventure



Newport Beach



Huntington Beach



Misión de San Juan Capistrano



San Francisco urbano

San Francisco puede ser una de las cuatro ciudades más grandes de California, pero es la primera en lo que se refiere a fascinar a los recién llegados. La Bahía, los puentes, los panoramas, los suburbios y la enorme facilidad para visitarla, convierten a la Bahía, en una de las mejores ciudades para visitar en el mundo.

Sin lugar a dudas podría pasarse meses explorando San Francisco y sus ciudades vecinas que incluyen a Oakland, Berkeley, Palo Alto y San José. Pero también puede ver lo mejor de San Francisco en una semana. Si tiene poco tiempo, concéntrese en “La Ciudad” (los habitantes de San Francisco no soñarían en llamarla “Frisco”). Si tiene una semana o más, aventúrese a recorrer la Bahía y vaya hacia el sur a lo largo de la península para ver lo que el Área de la Bahía tiene que ofrecer.

Duración del viaje: 2 a 7 días

Bienvenido a San Francisco. Ya conoce los puntos más importantes: Fisherman’s Wharf, Union Square, y Haight-Ashbury, al igual que todas las agencias de viajes entre Estocolmo y Perth. Pero existen algunas cosas que definen absolutamente a San Francisco, principalmente los barrios que las agencias de viaje algunas veces olvidan:

En el Distrito Mission, una mezcla de latinos y hipsters provocan un gran interés a lo largo de Valencia Street y Mission Street, que se ubican entre las calles 16 y 24. Los restaurantes, en especial las taquerías (restaurantes de comida rápida mexicana) son soberbios.

El parque de Hilly Dolores (Dolores Street en la calle 18) es un lugar hermoso para descansar, antes de caminar hacia Noe Valley en donde la calle 24 ejemplifica este relajado vecindario. Desde ahí, todo es cuesta abajo hacia la colorida Castro Street (entre la calle 18 y Market Street), el corazón del San Francisco gay. Si puede, vea una película clásica en el histórico Castro Theatre.

Para una experiencia de compras única y más restaurantes grandiosos, visite Hayes Valley.

Si se encuentra en la ciudad un martes o un sábado, no se pierda el Ferry Plaza Farmers Market en el antiguo Edificio Ferry. Podrá encontrar cosas deliciosas mientras se codea, sin saberlo, con los chefs más importantes de la ciudad quienes también compran ahí.

Ninguna visita a San Francisco estará completa si no da un paseo a pie, desde el exclusivo distrito de compras de la ciudad en Union Square (Ellis Street en Mason Street), atraviesa el Barrio Chino (a lo largo de la Grand Avenue), hasta el barrio italiano de North Beach.

Una vez que llegue ahí, ordene un sándwich en Molinari Delicatessen (415-421-2337; 373 Columbus Avenue), disfrútelo sentado en el pasto del parque Washington Square (Columbus Avenue en Union Street) y reflexione sobre los poetas del momento que hicieron famosa a North Beach en la década de los años 50.

(continúa)



Castro Theatre



Ferry Plaza Farmers Market



Barrio chino

San Francisco urbano cont.

San Francisco tiene mucho más, pero cuando esté listo para descansar, cruce la Bahía (en el [BART](#) o en auto) para ir a [Oakland](#).

Dé un paseo alrededor del Lago Merritt y las calles aledañas de Lakeshore Avenue y Grand Avenue, y camine por Piedmont Avenue hasta llegar al vecindario de Rockridge, en particular College Avenue, al norte de Broadway.

Visite la estafalaria Telegraph Avenue de [Berkeley](#), que está llena de personajes extraños y eche un vistazo al campus de la Universidad de California en Berkeley.

Recorra el “Gourmet Ghetto”, la franja de Shattuck Avenue (entre las calles Rose y Hearst) que está bordeada por restaurantes increíbles, incluyendo el famoso [Chez Panisse](#), el cual definió la gastronomía californiana.

No se pierda la [Calle 4](#) en donde encontrará los mejores lugares para ir de compras en Berkeley.

Si todavía necesita más paisajes urbanos, dirjase al sur desde San Francisco hasta llegar a [San José](#), la tercera ciudad más grande del estado y el corazón de Silicon Valley. Puntos más atractivos: el [centro de San José](#) y el chic [Santana Row](#).

Explore este paseo y obtenga direcciones usando un [mapa de Google Map](#) personalizado que hemos creado para usted.

[<<tabla de contenido](#)

[siguiente itinerario>>](#)



Berkeley



San José



La región vinícola al norte de California

California ha estado en el mapa de los vinos desde la famosa Cata de Vinos de París de 1976, cuando los vinos de California recibieron los dos primeros lugares (para los vinos tinto y blanco) en una cata a ciegas de 11 jueces parisinos. Desde entonces, los viñedos han proliferado a lo largo del estado, desde el Condado de Mendocino, al norte de California, hasta la región de Paso Robles que está en rápida expansión en la zona central de California. ¿Y qué es lo más importante en un itinerario de viaje construido alrededor del vino? ¡Estamos confundidos!

La región vinícola más famosa de California es el Valle Napa, que conforma el núcleo de este itinerario. Pero asegúrese de viajar hasta el menos conocido pero igualmente impresionante, Valle Sonoma, cruzando las colinas. Con una parada en el Valle Russian River al norte del Condado de Sonoma, tendrá el viaje perfecto de tres días.

Duración del viaje: 3 días

Día 1

Desde San Francisco, viaje a través del Puente de la Bahía (Carretera 80 este) y suba por la Carretera 29 hasta el afamado Valle Napa, hogar de viñedos tan apreciados como Frog's Leap, el fabricante del Cabernet ganador de la Cata de Vinos de París, y de Niebaum-Coppola de Francis Ford Coppola. Escápese del lujo de los viñedos más grandes del valle al visitar Plumpjack, fundado por Gavin Newsom, el alcalde de San Francisco.

En el pueblo de Napa asegúrese de visitar Copia: The American Center for Wine, Food & the Arts, un centro cultural de 50 millones de dólares dedicado a la buena vida. Pase la noche en Napa o en la cercana ciudad de Yountville, que alberga muchos viñedos grandes y uno de los restaurantes más famosos del mundo: French Laundry.

Continúe hacia el norte a lo largo de la Carretera 29, parando en Oakville y en Rutherford, en donde podrá probar vinos espumosos en un ambiente maravilloso en Mumm o visite Opus One de Robert Mondavi. El elegante y encantador pueblo de Santa Helena está cerca de Beringer y de Charles Krug Winery, dos de los viñedos más antiguos de Napa.

Pase la noche en Calistoga, famosa por sus baños de lodo, sus aguas termales y todos los fabulosos tratamientos que las acompañan.

Día 2

Desde Calistoga maneje hacia el noreste por la Carretera 128 hasta la Carretera 101.

De ahí maneje hacia el sur para entrar al panorámico Valle Russian River y poco después llegará al encantador pueblo de Healdsburg.

Aquí podrá comer, dormir y beber para el deleite de su corazón. No importa lo que haga, visite el viñedo más de moda de Roshambo cuya meta, además de hacer excelentes vinos, es infundirle algo de diversión al mundo del vino.

(continúa)



Valle Napa



Yountville



Niebaum-Coppola



La región vinícola al norte de California

Día 3

Viaje hacia el sur a lo largo de la Carretera 101 y pronto estará en el Valle Sonoma, que cuenta con unos 200 viñedos y es conocido por sus soberbios Chardonnays y Pinot Noirs.

El centro de Sonoma ofrece algunos viñedos y es encantador caminar por ahí después de un día de haber catado vinos. No se pierda el viñedo Robledo ni el Kaz, que está tan a la moda, antes de regresar hacia el sur hasta el Puente Golden Gate. Crúcelo y estará de regreso en San Francisco.

<<tabla de contenido

